



## X-PAD 365

### Jedna platforma, nieskończone możliwości

Ciągła presja, aby w terminie i mieszcząc się w założonym budżecie dostarczać usługi na najwyższym poziomie to codzienność dla każdego specjalisty w branży geodezji i budownictwa. Koniec dnia uwieńczony sukcesem wymaga od nas spełnienia niezbędnych warunków tj.: przejrzystości statusu projektu i zaangażowanych zasobów, wydajności w pracy i dobrze przygotowanych planów awaryjnych na wypadek ewentualnych i nieoczekiwanych okoliczności. Co może być ważniejsze, niż wykwalifikowany, zmotywowany

zespół wyposażony w odpowiednią platformę z oprogramowaniem geodezyjnym i budowlanym, która zapewni ciągłą łączność i pomoże odnieść wspólny sukces. Dzięki X-PAD 365, internetowej platformie w chmurze, możesz wszystko zrobić za pomocą jednego, łatwego w użyciu narzędzia. Zarządzaj swoimi danymi oraz zasobami sprzętowymi w dowolnym miejscu i czasie, komunikuj się równolegle w tym samym czasie i bądź na bieżąco przez 365 dni w roku.



**geomax-positioning.com**


© 2021 Hexagon AB i / lub jej filie i podmioty stowarzyszone. Wszelkie prawa zastrzeżone

# Jedna platforma.

## Dostęp do danych - gdziekolwiek jesteś i o każdej porze

Masz już dość braku dostępu do odpowiednich danych, kiedy właśnie są Ci potrzebne?

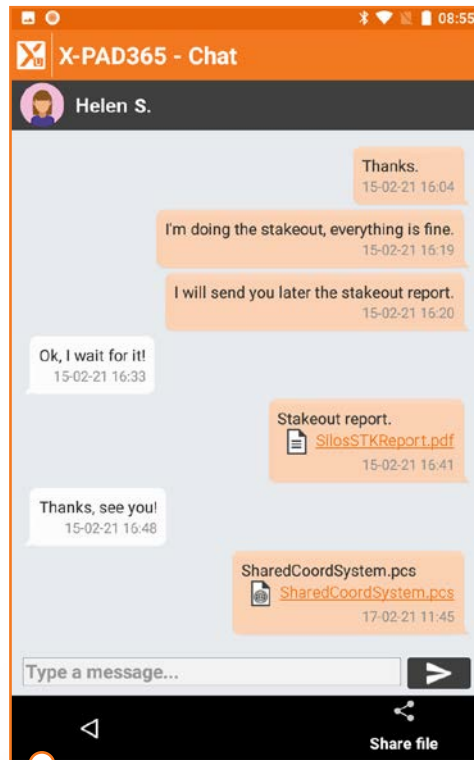
X-PAD 365 dostarcza menedżer plików, który zapewnia jedno miejsce do przechowywania, udostępniania i edytowania danych. Menedżer plików ułatwia komunikację pomiędzy biurem a terenem. Połącz użytkowników X-PAD w swojej firmie, dając im dostęp do wszystkich danych w dowolnym miejscu i czasie, a także z dowolnego urządzenia.



## Praca w chmurze ułatwia pracę zespołową

Chcesz, aby braki w pomiarach lub zdublowane pomiary należały do przeszłości?

Funkcja Pracy Zespołowej w X-PAD 365 pozwala na wspólny i równoczesny pomiar oraz tyczenie na tym samym projekcie geodezyjnym, w celu wykonania przydzielonych zadań.



## Ulepsz pracę zespołową

Chcesz wyeliminować brak przejrzystej komunikacji w swoim zespole?

X-CZAT to zintegrowany czat grupowy w ramach X-PAD 365, X-PAD Ultimate i X-PAD Fusion. Udostępniaj pliki pomiaru i tyczenia, wspólnie podejmujcie szybkie i niezawodne decyzje, wspierając się wzajemnie.





# Nieskończone możliwości.

## Bądź na bieżąco ze wszystkimi swoimi produktami

Masz dość zarządzania mnóstwem dokumentów zawierających informacje dotyczące produktów?

X-PAD 365 służy również jako narzędzie do zarządzania zasobami sprzętowymi, w którym można zarejestrować wszystkie swoje urządzenia. Otrzymuj automatyczne powiadomienia o swoich produktach, dzięki czemu będziesz na bieżąco z najnowszymi wersjami oprogramowania, jego aktualizacjami oraz datami wygaśnięcia zaimplementowanych subskrypcji.



## Zaufaj naszej bezpiecznej sieci

Boisz się utraty danych i opóźnień?

X-PAD 365 to bezpieczna sieć, zapewniająca automatyczne i ręczne tworzenie kopii zapasowych danych i ustawień X-PAD Ultimate. W przypadku kradzieży lub uszkodzenia urządzenia kopia zapasowa jest zawsze bezpieczna w menedżerze plików i można ją szybko przywrócić na innym urządzeniu.



## Rozwijaj się

Chcesz zostać ekspertem?

X-PAD 365 zapewnia dostęp do materiałów szkoleniowych, webinarów i materiałów wsparcia technicznego w jednym miejscu. Dzięki naszym materiałom szkoleniowym zdobędziesz niezbędną wiedzę.



Odwiedź naszą stronę internetową,  
aby dowiedzieć się więcej  
[geomax-positioning.com](http://geomax-positioning.com)

## Pakiety X-PAD 365

X-PAD 365 jest dostępny w różnych pakietach dostosowanych do potrzeb Twojej firmy.

	Basic	Professional	Enterprise
<b>Zarządzanie produktami</b> Zarejestruj sprzęt, oprogramowanie i usługi.	X	X	X
<b>Powiadomienia</b> Otrzymuj informacje o nowościach.	X	X	X
<b>Wirtualna Akademia Geomax</b> Dostęp do materiałów szkoleniowych, webinarów i dokumentacji technicznej.	X*	X	X
<b>Manadżer plików</b> Przechowuj, zarządzaj i wymieniaj pliki.		X**	X**
<b>Kopia zapasowa i przywracanie</b> Tworzenie kopii zapasowych dla X-PAD Ultimate i X-PAD Ultimate GO.		X	X
<b>X-Czat</b> Wymiana danych i informacji pomiędzy biurem a terenem.		X	X
<b>Praca zespołowa</b> Pracuj nad tym samym projektem geodezyjnym równocześnie.		X	X
<b>Zarządzanie użytkownikami</b> Możliwość utworzenia kont i zarządzania nimi dla 5 użytkowników.			X

**i** Wszystkie licencje są licencjami rocznymi, które będą automatycznie odnawiane. Poza opcjami wymienionymi powyżej, X-PAD 365 można rozszerzyć o dodatkowe funkcje (np. dodatkowi użytkownicy, większa przestrzeń na dysku).

\*Basic: Dokumentacja i informacje o produkcie

\*\*Professional: 10 GB przestrzeni dyskowej / Enterprise: 100 GB przestrzeni dyskowej



0321 - 949676 pl Prawa autorskie GeoMax AG.  
Ilustracje, kolory, oferty produktów, opisy i dane techniczne nie są wiążące i mogą ulec zmianie bez powiadomienia. Wszystkie znaki towarowe i nazwy handlowe należą do ich odpowiednich właścicieli.